



# ZPRAVODAJ

52. ročník celostátního pochodu s mezinárodní účastí



14. - 17. LISTOPADU 2024

Akce se koná pod patronací senátora parlamentu ČR Ing. Zbyřka Linharta.

[www.puchyr-krasna-lipa.cz](http://www.puchyr-krasna-lipa.cz)

**Ve Zpravodaji číslo 1, který jste možná všichni nečetli, Vám napsali někteří představitelé našeho veřejného a společenského života. Připomeňme si ještě jednou jejich slova.**



**Jan Kolář,**  
starosta města,  
člen KČT, značkař

### **Vážení účastníci 52. ročníku akce Za posledním puchýřem,**

horské spolky na území nejsevernějších Čech, kde se právě nacházíte, vznikaly již v druhé polovině 19. století. Jejich členové položili základy moderní organizované turistiky a byli vzorem pro další následovníky. Naši předchůdci nám v kulturní krajině Českosaského Švýcarska a Lužických hor zanechali odkaz v podobě historických skalních stezek, rozhleden a vyhlídek. Pro nás je to velký závazek, o který se snažíme citlivě pečovat a dále jej rozvíjet, nyní i pro vás. Přijměte proto, prosím, naše pozvání k návštěvě Krásné Lípy a nejbližšího okolí. Bude pro nás radostí se s vámi při této příležitosti setkat!



**Dr. Jan Eichler,**  
předseda Oblastního  
výboru KČT Ústecký kraj

### **Vážení přátelé, milí turisté,**

zavítali jste do nejhezčího kraje České republiky, do míst „kde lišky dávají dobrou noc“. Jde o úžasnou krajinu Labských pískovců, plnou tajemství čekajících na objevení. Nelitujte svého času a nasávejte nejen krásu našeho národního parku, ale i přírodní a kulturní zajímavosti Šluknovska a Lužických hor. Zajedte si také k našim přátelům do Saska, máme mnoho společného - historicky i v současné době. Stojí za to si to u nás plně vychutnat. Kromě zkoumání turistických zajímavostí se můžete projít po čerstvě certifikované Hřebenovce, která je v ČR nejdelší pěší trasou tohoto typu. Vítejte u nás v Krásné Lípě a odjíždějte domů s radostí v srdci i s tím, že se sem budete rádi vracet.



**Zbyněk Linhart**  
předseda výboru pro  
územní rozvoj, veřejnou  
správu a životní prostředí  
Senát Parlamentu ČR

### **Vážení přátelé turistiky,**

jako dlouholetý člen KČT Krásná Lípa a značkař jsem velice potěšen, že věhlasný pochod Za posledním puchýřem bude v letošním roce na Krásnolipsku na pomezí Lužických hor a Labských pískovců. Jeho krajinný ráz nedávno výrazně změnila kůrovcová kalamita. O to více si vážíme toho, co zůstalo zachováno. Pěší trasy nabízí spoustu zajímavých míst a výhledů a máte možnost nahlédnout i na Šluknovsko, do Saského Švýcarska či Žitavských hor. Doufám, že i v samotné Krásné Lípě navštívíte naše pamětihodnosti a využijete také zdejších služeb - třeba se potkáme na pivu v místním pivovaru Falkenštejn. Těším se na shledanou a pokud si odsud odnesete nějaký ten puchýř, tak jistě s ním i mnoho zážitků, které na rozdíl od puchýře přetrvají.

## Vážení přátelé turistiky,

během celého roku jsou v České republice organizovány stovky turistických akcí. Všechny svým způsobem vyjímečné pro pořádající organizaci, místo, region či sportovní i laickou veřejnost, která se akce zúčastní. Ale pouze pochod Za posledním puchýřem je vyjímečným svým vševypovídajícím názvem a hlavně proto, že končí hlavní turistickou sezónou. Od roku 1971 (s výjimkou covidového roku 2021) se tradičně v listopadovém měsíci uskutečnilo již 51 ročníků s účastí více jak 50 tisíc pochodníků.

Pro rok 2024 byl jako pořadatel vybrán Klub českých turistů Krásná Lípa který, tak jak velí tradice, pojal celou akci jako celospolečenskou a mezinárodní a při organizaci úzce spolupracuje s vedením města Krásná Lípa.

Vítáme Vás ve městě zeleně, sídla Národního parku České Švýcarsko a na křižovatce chráněných krajinných oblastí Lužické hory a Labské pískovce. Klub, město i partneři Vám připravili 4 denní program, který Vás, jak všichni věříme, uspokojí. Mimo zajištění základních organizačních opatření spojených s vaším pobytem, jsme připravili autobusové zájezdy do Drážďan, Žitavy, do nitra Šluknovského výběžku, exkurze, koncerty, návštěvu plaveckého bazénu. Lužicko - Labské pochody, country bál, Puchýřovskou zábavu a další zajímavosti. Můžeme slíbit a ovlivnit mnoho věcí, ale není počasí. Přejme si, aby k nám bylo milostivé a věříme, že v opačném případě nám déšť či sníh náladu nepokazí.

Vážení přátelé, těšíme se na vaši návštěvu

Za organizační výbor Posledního puchýře,

*Václav Hieke předseda KČT Krásná Lípa,  
Jan Kolář starosta města Krásná Lípa.*






**ČESTNÉ PŘEDSEDNICTVO:**

Ing. Zbyněk Linhart, senátor PČR  
 Jan Kolář, starosta Krásné Lípy  
 PaedDr. Jan Eichler, předseda KČT Ústecký kraj  
 Uschi Wilde, zástupce Oberlausitzer Kreissportbund e.V. Görlitz  
 zástupce Ústeckého kraje

**ORGANIZAČNÍ VÝBOR:**

Václav Hieke  
 Jan Kolář  
 Jana Drobečková  
 Jitka Štraubová  
 RNDr. Ivana Jäckelová  
 Monika Semanová  
 Ludmila Hanzlíková  
 Lucie Churáčková  
 Jan Douda  
 Jakub Juda

**PARTNEŘI AKCE:**

NP ČŠ, OPS ČŠ, ČSOP TILIA, Lesy ČR, ÚSTECKÝ KRAJ, KČT OBLAT ÚSTECKÉHO, ÚV KČT PRAHA, SaM, CHKO LABSKÉ PÍSKOVCE a LUŽICKÉ HORY a Oberlausitzer Kreissportbund e.V. Görlitz

**HOSTÉ:**

Výjezdní zasedání ÚV KČT a jednání ÚV KČT s horským spolkem Fichtelgebirgsverein



Město Krásná Lípa se rozkládá na rozhraní Českého Švýcarska a Lužických hor a jeho historie sahá až do 14. století. Je známé především řemeslnou, později průmyslovou výrobou, zpracováním a prodejem textilních výrobků. Město je úzce spjato s rozvojem turismu. V současné době je sídlem Národního parku České Švýcarsko.

Krásná Lípa - město parků a zeleně je místem pro aktivní odpočinek a relaxaci. Mimo nabídky mnoha zážitků a zajímavostí je také ideálním východním místem pro výlety do NP ČŠ a Lužických hor. Návštěvu Krásné Lípy si rozhodně nenechte ujít.

# PROGRAM



## Čtvrtek: 14. 11. 2024

- od 16:00 hod. průběžně po celé odpoledne a večer prezenca a ubytování (zadní vchod Domu Českého Švýcarska, 1. patro)
- podvečerní individuální prohlídka města a návštěva Plšíkovy zahrady s průvodcem (Správa národního parku České Švýcarsko v Pražské ulici)
- 17:00 hod. večeře (pro objednané ve školní jídelně)
- zahájení Zimního táboření na základně ČSOP Tilia (cca 2 km směr Krásný Buk - možné využití autobusových spojů s výstupem v Krásném Buku takto: č. 407 - 15:58; č. 404 - 16:30; č. 407 - 16:58; č. 404 - 17:08; č. 407 - 17:58; č. 404 18:58 hod.

## Pátek: 15. 11. 2024

- od 7:00 hod. průběžně po celý den prezenca a ubytování (místo viz. výše)
- 7:30 hod. snídaně (pro objednané ve školní jídelně)
- 9:00 hod. odjezdy zájezdových autobusů směr Drážďany, Žitava, Šluknovský výběžek z autobusového nádraží
- 9:00 hod. exkurze s NP České Švýcarsko (Rysí stezka + požářiště Mezná, Kyjovské údolí s geologem a Jetřichovické skalní vyhlídky). Sraz na náměstí před Domem Českého Švýcarska
- 17:00 hod. večeře (pro objednané ve školní jídelně)
- 18:00 hod. **SLAVNOSTNÍ ZAHÁJENÍ POSLEDNÍHO PUCHÝŘE NA NÁMĚSTÍ V KRÁSNÉ LÍPĚ**
- 19:00 hod. koncert operní pěvkyně Pavlína Senic v kostele sv. Máří Magdalény
- 19:30 hod. Country zábava v Kulturním domě v Krásné Lípě
- v odpoledních hodinách proběhne sázení lípy jako připomínka 52. ročníku Za posledním puchýřem v Krásné Lípě. Místo a čas budou upřesněny.

## Sobota 16. 11. 2024

- 7:00 - 10:30 hod. prezenca účastníků a ubytování (místo viz. výše)
- 7:30 hod. snídaně (pro objednané ve školní jídelně)
- 8:00 - 11:00 hod. start Puchýřovských pochodů/Skalní hrádky (na delší trasy prosím vycházejte dříve než později)
- 17:00 hod. Pieta u lavičky Václava Havla (areál Lípa resortu)
- 17:00 hod. večeře (pro objednané ve školní jídelně)
- 18:00 hod. koncert Krásnolipského komorního sboru v kostele sv. Máří Magdalény (Křínické náměstí)
- 19:30 hod. Puchýřovská zábava v Kulturním domě v Krásné Lípě a v Kulturním domě v Rybníšti, odjezd autobusu do Rybníště 18:30 a 19:00 hod.
- v průběhu zábavy proběhne **SLAVNOSTNÍ UKONČENÍ AKCE A PŘEDÁNÍ ŠTAFETY ORGANIZÁTORŮM 53. ROČNÍKU AKCE ZA POSLEDNÍM PUCHÝŘEM**

## Vlakový jízdní řád do/z Rybníště

ze zastávky město: 18:13 hod. a 20:13 hod., z hlavního nádraží: 18:45 hod. a 19:19 hod.

Bude zajištěn autobus na odvoz na zábavu do Rybníště v 18:30 a v 19:00 hodin a zpět do Krásné Lípy ve 22:30 hodin.

z Rybníště: 21:36 hod. na zastávku Krásná Lípa - město, 23:06 hod. na hlavní nádraží, 23:36 hod. na zastávku Krásná Lípa - město

## Neděle 17. 11. 2024

- 7:30 hod. snídaně (pro objednané ve školní jídelně)
- 12:00 hod. ukončení zimního táboření
- odjezd účastníků

Pořadatelé si vyhrazují právo na možnost změny či doplnění programu.

Pravidelné, nejnovější a všeobecné informace získáte v průběhu celé akce v sídle organizačního štábu (Dům Českého Švýcarska přední nebo zadní vchod - 1. patro - prezence).

# UBYTOVACÍ ŘÁD PRO ÚČASTNÍKY AKCE

### Povinnosti ubytovaných:

Převzít od organizátorů – ubytovatelů vyhrazené místo k ubytování. Bez vědomí ubytovatelů nelze svévolně měnit místo ubytování. Po ukončení ubytování opustit prostory a předat organizátorům – ubytovatelům vyhrazené místo. Boty odkládat ve vyhrazené šatně, v objektu školy chodit v domácí obuvi.

### Dodržování nočního klidu:

Noční klid v ubytovacích prostorách platí od 22:00 do 6:00 hod.

Regulace teploty a zabránění zbytečným únikům tepla:

Je zakázáno jakkoli manipulovat s regulačním zařízením. V zájmu úspor energie žádáme, abyste nevětrali dlouhodobě. Větrejte krátkodobě, za účelem výměny vzduchu v místnosti. Pokud nevyhovuje teplotní režim, obraťte se na ubytovatele.

### Poškozování vybavení:

Je zakázáno poškozovat vybavení tříd, ať už úmyslně nebo z nedbalosti (např. ponecháním svěřených osob bez dozoru). Ubytovatel má právo vyžadovat náhradu škody způsobenou úmyslně nebo hrubou nedbalostí.

### Zodpovědnost za škody na vlastním majetku:

Za škody na majetku ubytovaného, případně odcizení věcí ponechaných ve volně přístupných částech školy nenese ubytovatel žádnou zodpovědnost, ačkoli ubytovatel pro

hlašuje, že dělá a bude dělat všechno pro to, aby k žádným škodám na majetku ubytovaného nedošlo. Majetek ubytovaných není pojištěn.

### Zodpovědnost za škody na zdraví svém a svěřených osob:

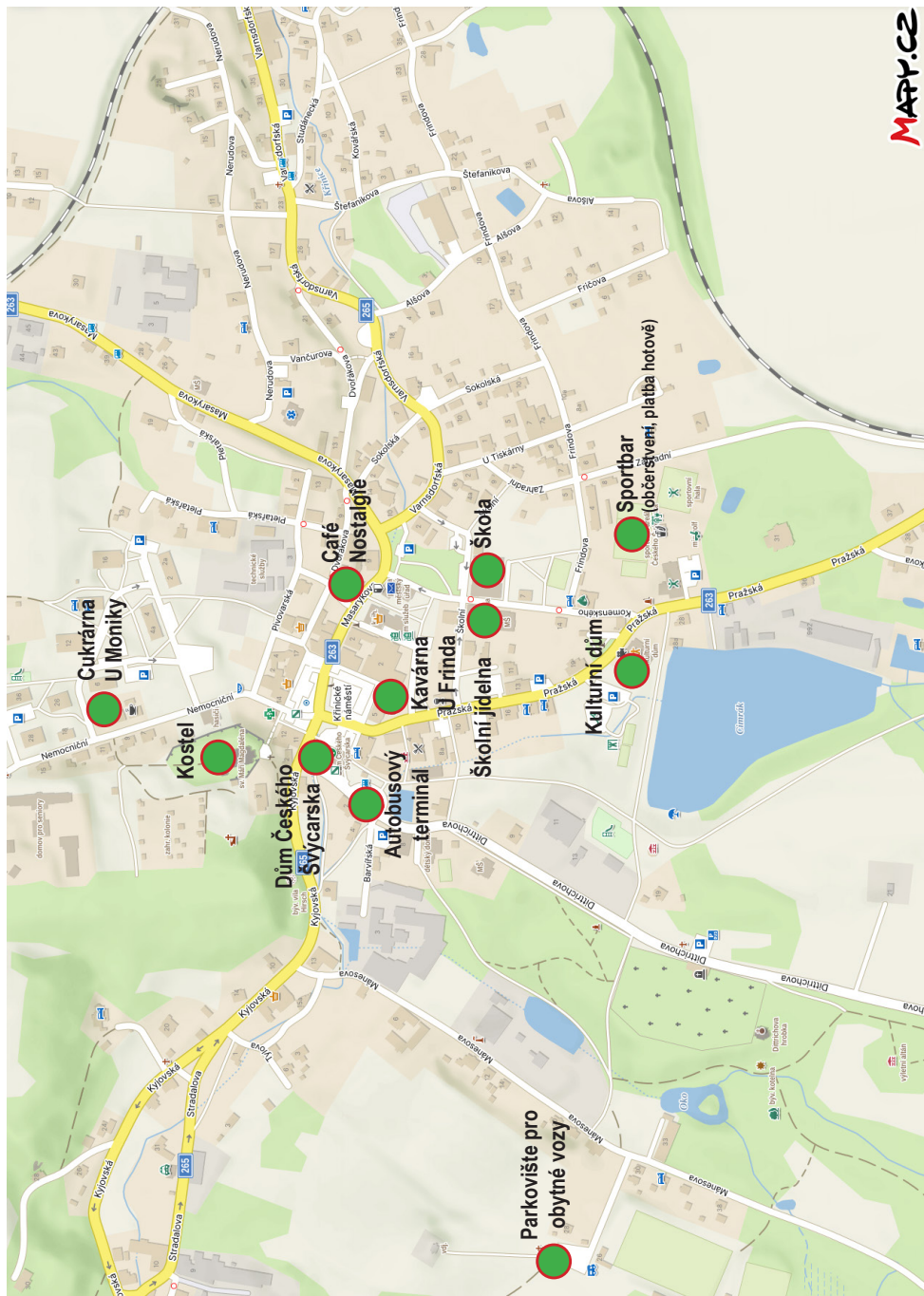
Ubytovatel učinil všechna opatření, aby nedošlo k poškození zdraví ubytovaných. Ubytovatel nenese při běžném provozu zodpovědnost za zdraví ubytovaných. Žádáme hosty, aby neponechávali svěřené osoby bez dozoru. Zdraví ani život ubytovaných není ubytovatelem pojištěno.

### Kontrola u vchodu:

Pořadatelé mají právo kontrolovat při vstupu do ubytovny označení účastníka akce. Všichni účastníci jsou povinni při vstupu do školy se prokázat označením účastníka.

### Ostatní:

Ve třídách je zakázáno používat vařiče a jiné elektrické spotřebiče s výjimkou mobilních telefonů, jejich nabíjení a nabíjení baterií. Konzumace vlastních nápojů a jídel je možná jen v místnostech k tomu určených. Varné konvice pro přípravu jídel a nápojů jsou účastníkům k dispozici a mohou být používány pouze na vyhrazeném místě. Odpady prosíme odkládat do připravených nádob na tříděný odpad (papír, plast, sklo, směsný komunální odpad). Ve všech částech školy včetně venkovního areálu je přísný zákaz kouření.



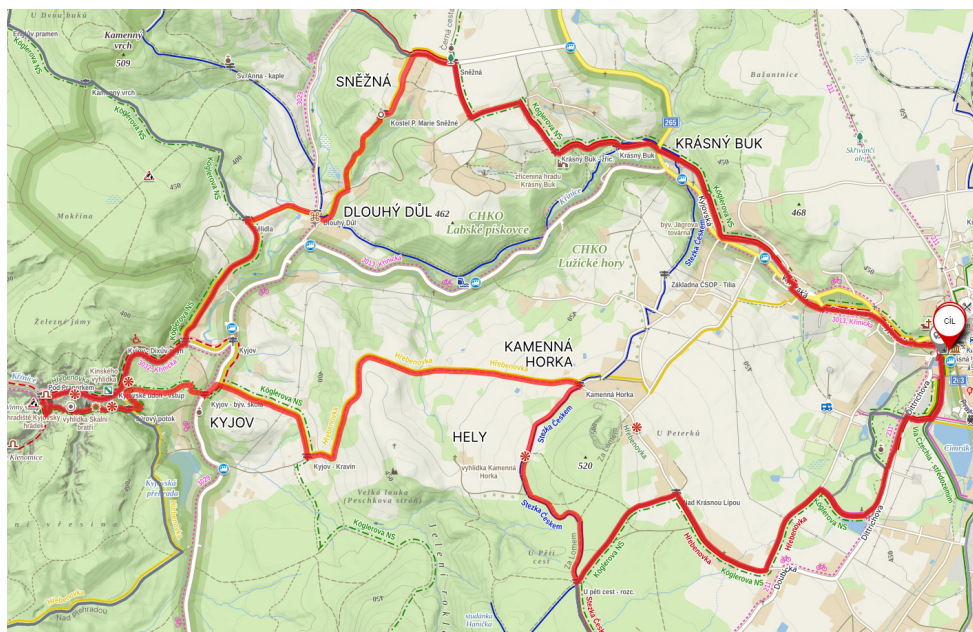


# TRASY



## Trasa 13 km

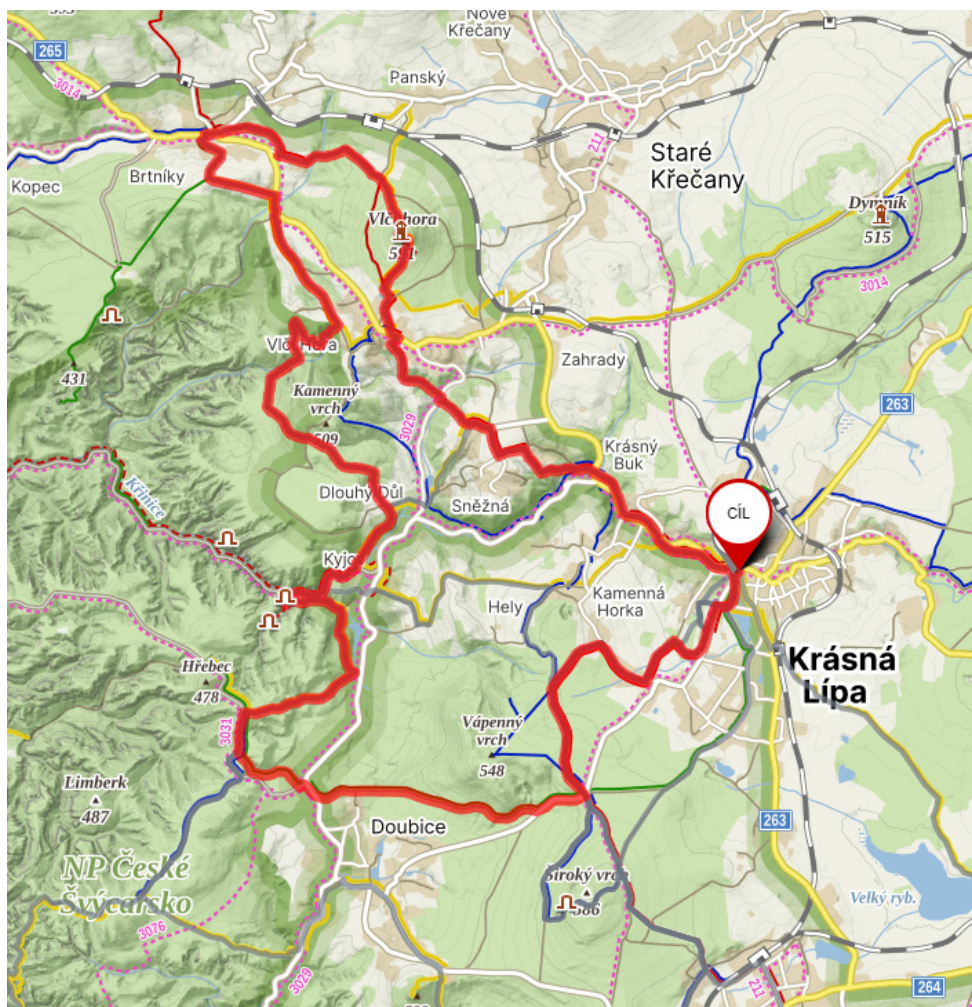
Krásná Lípa (červená TZT) – Krásný Buk, zřícenina (2,3 km) – Sněžná, kontrola 1 (žlutá) – Kostel Panny Marie Sněžné (3,5 km) – Dlouhý důl – Kyjov, Dixův mlýn (červená TZT) (5,2 km) – Kyjovské údolí, Pod Praporkem, kontrola 2 (Köglerova NS) – Kyjov, bývalá škola – Kyjov, kravín (žlutá TZT, Hřebenovka) (7,7 km) – Kamenná Horka (modrá TZT, Stezka Českem) – U pěti cest, rozcestí (červená TZT, Hřebenovka) (10,4 km) – Krásná Lípa (13 km)





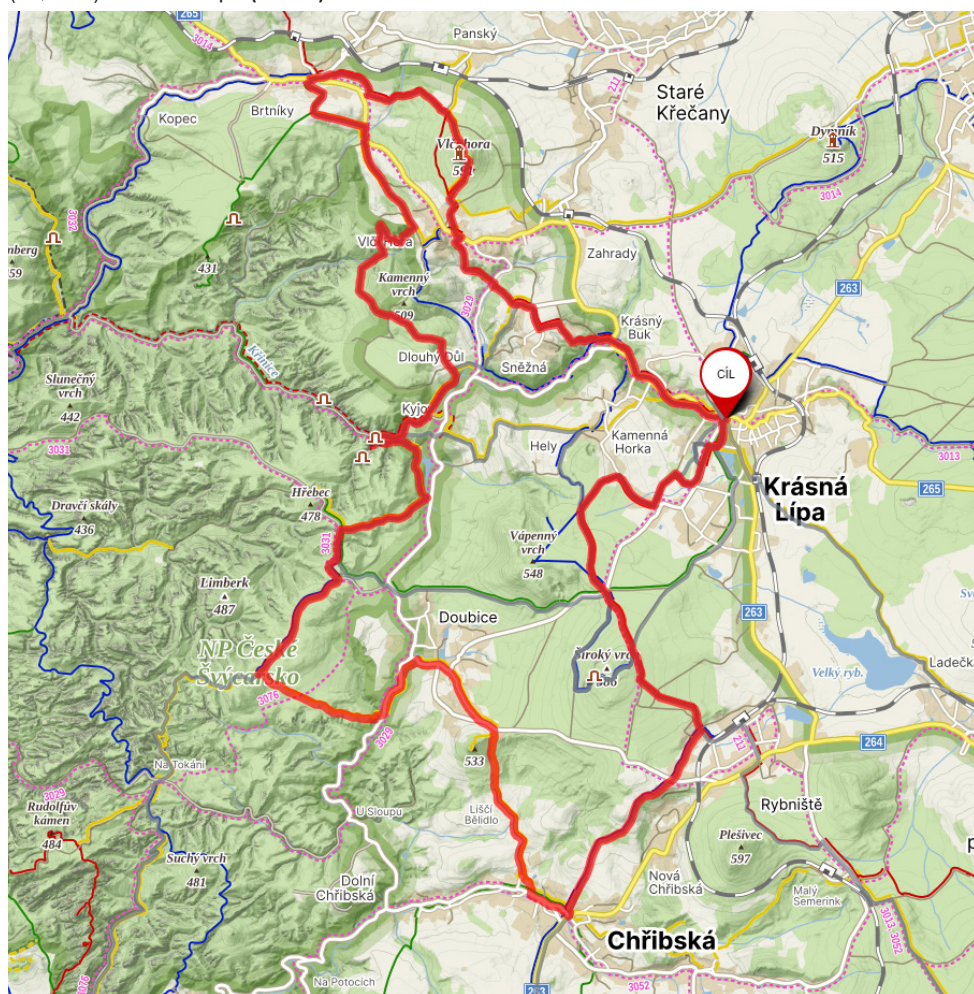
## Trasa 25 km

Krásná Lípa (červená TZT) – Krásný Buk, zřícenina (2,3 km) – Sněžná, kontrola 1 (červená TZT, Stezka Českem, Via Czechia - středozemím) – Vlčí Hora, Nobilis Tilia (Köglerova NS) – Vlčí hora, rozhledna (žlutá TZT) (5,5 km) – Pod Vlčí horou, rozcestí sever (červená TZT) – Brtníky (zelená TZT) (8 km) – Nad Brtníky (žlutá TZT) – Vlčí Hora, okraj (Köglerova NS, vstup do NP) (10,6 km) – Kyjov, Dixův mlýn (červená TZT) (5,2 km) – Kyjovské údolí, Pod Praporkem, kontrola 2 (Köglerova NS) (15,1 km) – Sýrový potok (žlutá TZT, Hřebenovka) – Hřebec (zelená TZT) (17,5 km) – Nad Vápenkou, rozcestí (Köglerova NS) (21,3 km) – U pěti cest, rozcestí (červená TZT, Hřebenovka) – Krásná Lípa (25 km)



## Trasa 35 km

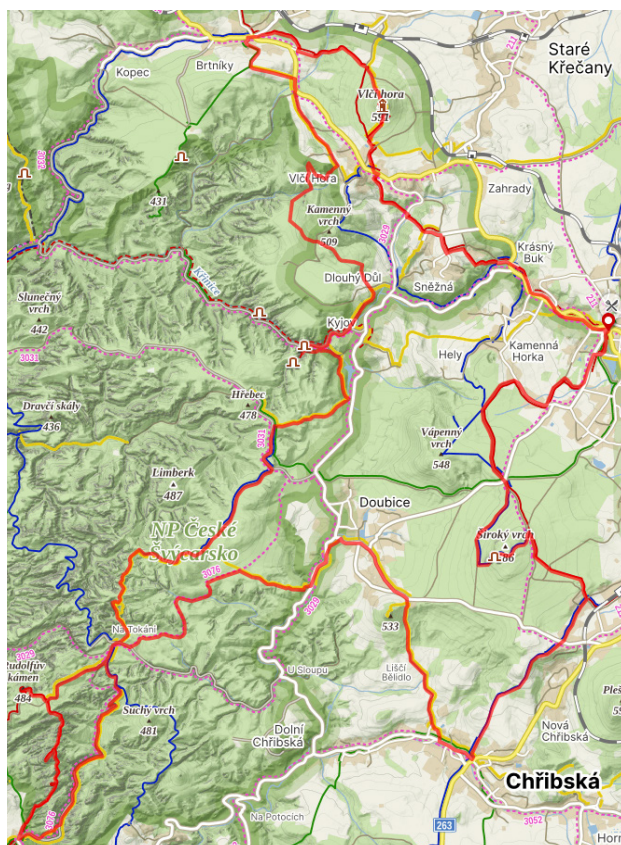
Krásná Lipa (červená TZT) – Krásný Buk, zřícenina (2,3 km) – Sněžná, kontrola 1 (červená TZT, Stezka Českem, Via Czechia - středozemím) – Vlčí Hora, Nobilis Tilia (Köglerova NS) – Vlčí hora, rozhledna (žlutá TZT) (5,5 km) – Pod Vlčí horou, rozcestí sever (červená TZT) – Brtníky (zelená TZT) (8 km) – Nad Brtníky (žlutá TZT) – Vlčí Hora, okraj (Köglerova NS, vstup do NP) (10,6 km) – Kyjov, Dixův mlýn (červená TZT) (5,2 km) – Kyjovské údolí, Pod Praporkem, kontrola 2 (Köglerova NS) (15,1 km) – Sýrový potok (žlutá TZT, Hřebovka) – Hřebeček (modrá TZT) (17,5 km) – Bor, svatý obrázek (žlutá TZT) (19,7 km) – Doubice – Spravedlnost, vrchol – Chřibská, náměstí (modrá TZT), (26 km) – Rybníště, křižovatka (červená TZT), (28,8 km) – Krásná Lipa (**35 km**)





## Trasa 50 km

Krásná Lípa (červená TZT) – Krásný Buk, zřícenina (2,3 km) – Sněžná (červená TZT, Stezka Českem, Via Czechia - středozemím) – Vlčí Hora, Nobilis Tilia (Köglerova NS) – Vlčí hora, rozhledna (žlutá TZT) (5,5 km) – Pod Vlčí horou, rozcestí sever (červená TZT) – Brtníky (zelená TZT) (8 km) – Nad Brtníky (žlutá TZT) – Vlčí Hora, okraj (Köglerova NS, vstup do NP) (10,6 km) – Kyjov, Dixův mlýn (červená TZT) (5,2 km) – Kyjovské údolí, Pod Praporkem (Köglerova NS) (15,1 km) – Sýrový potok (žlutá TZT, Hřebenovka) – Hřebec (modrá TZT) (17,5 km) – Bor, svatý obrázek (žlutá TZT) (19,7 km) – Úzké schody, soutěska (možnost dvou tras – snadnější po schodech, dobrodružnější po žebřících) – Louka Na Tokáni, Purkartický les (červená TZT) (23,6 km) – Rudolfův kámen, výhledové místo (zpět po červené TZT) – Purkartický les – Vilemínina stěna, výhledové místo (25,6 km) – Mariina vyhlídka, výhledové místo (26,4 km) – Jetřichovice, zotavovna (žlutá TZT) – Falkenštejn odb., Falkenštejn, skalní hrádek (28 km) – Pod Suchým vrchem (modrá TZT) (30,6 km) – Louka na Tokáni (cyklotrasa 3076) (31,4 km) – spojnice žluté TZT a cyklotrasy 3076 (žlutá TZT) (33,9 km) – Doubice, obec (35,8 km) – Spravedlnost, odbočka – Chřibská, náměstí (modrá TZT) (39,7 km) – Rybníště, křižovatka (červená TZT), (42,6 km) – Pod Kočičí skálou (modrá TZT) (43,8 km) – Nad Vápenkou, rozcestí (červená TZT) – Krásná Lípa (50 km)



### ČASY KONTROLNÍCH STANOVÍŠŤ:

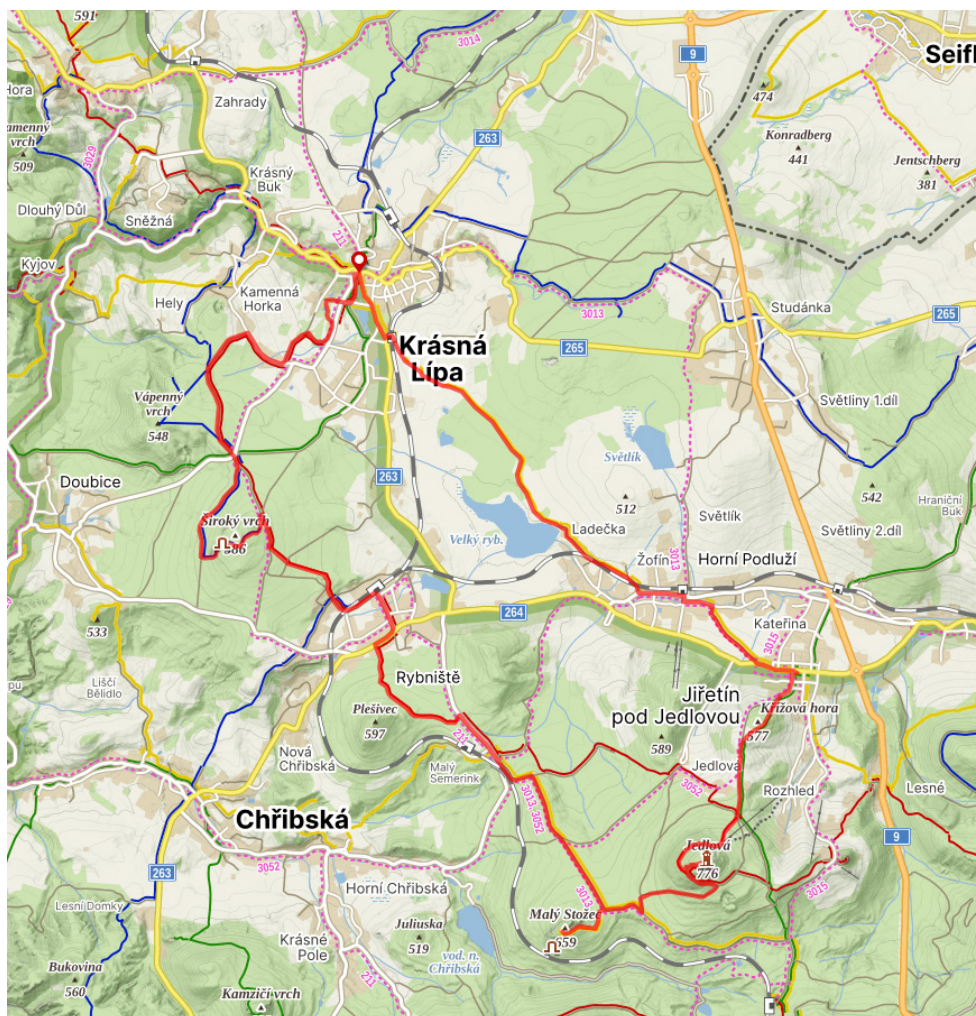
1. Sněžná (8:30 – 12:00),  
pro trasy 13, 25, 35 a 50 km
2. Kyjovské údolí, pod Praporkem  
(9:15 – 15:00), pro trasy 13, 25,  
35 a 50 km
3. Louka Na Tokáni  
(12:30 – 16:30), pro trasu 50 km
4. Pod Falkenštejnem  
(13:00 – 18:00), pro trasu 50 km

(mapa s kontrolními stanovišti:  
<https://mapy.cz/s/funofonoba>)

**Vstupní data:** rychlost chůze 4 km/h; poslední start na krátké trase je v 11:00; ukončení kontrol obecně i oficiálního cíle je v 18:00; pro případ rychlých chodců je počítáno s tím, že kontrola bude na místě o cca 0,5 – 1h dříve dle vzdálenosti od startu.

## Trasa 27 km

Krásná Lípa (Köglerova NS) - rozcestí nad Vápenkou (3,8 km) - (modrá TZT) přes Karlovu výšinu a pod Kočičí skálu (6,1 km) - (červená TZT) kolem Farské kapličky do Rybníště žst. (8 km) stále po červené (Stezka Českem) - Chříbská rozsc., žst. (10,3km) - (žlutá TZT) směr Dlouhá míle - Malý Stožec odb. (12,6 km) - žlutá odbočka na vrchol Malého Stožce a zpět (14 km) - (žlutá TZT) (14,5 km) - (neznačená cesta doleva a po 185 m neznačená doprava) (15,6 km) - (červená TZT) rozhledna Jedlová (16,3 km) - (červená TZT) Jedlová sjezdovka (17,7 km) - (zelená TZT) - Jiřetín (19,5 km) - (hřebenovka, vozičkářská trasa) Horní Podluží (21,2km) - Velký rybník, Železniční stanice Krásná Lípa město (hřebenovka, vozičkářská trasa) (25,9 km) - Krásná Lípa náměstí (27 km)





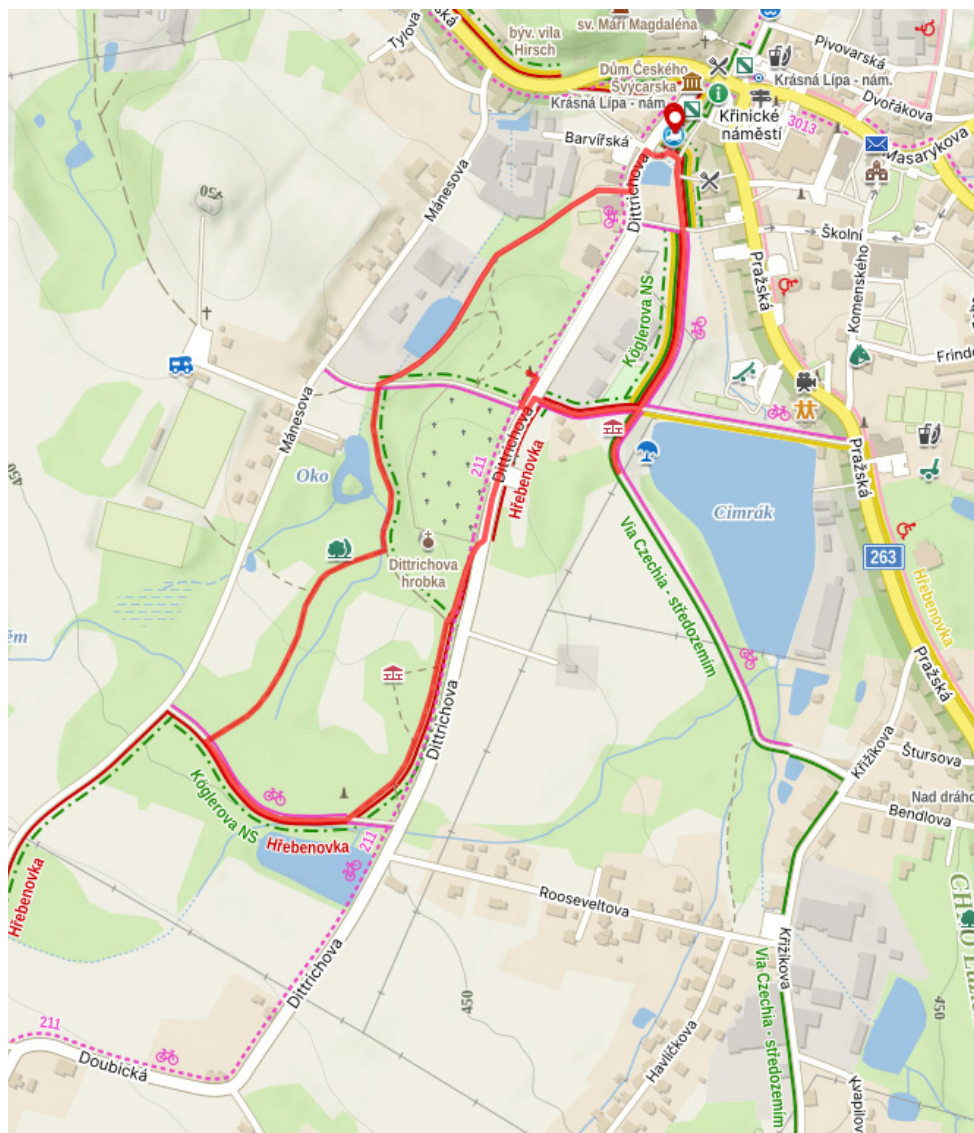
## Trasa 9,5 km

Krásná Lípa (Köglerova NS) - rozcestí nad Vápenkou (3,8 km) - (modrá TZT) přes Karlovu výšinu a pod Kočičí skálou (6,1 km) - (neznačená na Rovnou cestu) (6,9 m) - (zelená TZT) - Pláž u rybníka Cimrák (9 km) - (Köglerova NS) - Náměstí Krásná Lípa (**9,5 km**)



## Trasa městským parkem

Krásná Lípa (neznačená mezi objekty Dětského domova) - Horniny (Köglerova NS) (500 m), bývalá kotelna (neznačená) (680 m), lesopark (Köglerova NS) (960 m), lev (Köglerova NS) (1,7 km), Krásná Lípa náměstí (**2,2 km**)



## BĚHEM AKCE LZE PLNIT TYTO TURISTICKÉ ODZNAKY:

**OTO Labské pískovce:** Podmínky plnění: navštívit 20 míst ze 40 uvedených

**OTO Krásnolipsko:** Podmínky plnění: navštívit 15 míst z 20 výběrových

**OTO Köglerova naučná stezka (IVV 23 km):** Podmínky plnění: projít v libovolném čase celou stezku a na předepsaných čtyřech místech potvrdit návštěvu (lze plnit po částech)

**TTO Svatý Václav -** Podmínky plnění - 4 stupně: pro základní (žlutý odznak) je zapotřebí navštívit 1 povinné místo + 40 bodů (náповěda: Šluknov-kostel + 2 sochy)

**IVV - Okolím Krásné Lípy -** bez odznaku - pěší trasa 12 km zavede turisty do Kyjovského údolí.

Podrobnější informace o odznacích a jejich plnění najdete na stránkách [www.kctkrasnalipa.cz](http://www.kctkrasnalipa.cz) nebo na e-mail: [hanousek@seznam.cz](mailto:hanousek@seznam.cz), mob.: 704 432 997

### Pro tuto turistickou akci budou platit tyto podmínky (do 17. listopadu - 12:00 hodin)

OTO Labské pískovce - za jednodenní účast na akci

OTO Krásnolipsko - navštívit alespoň 5 míst

OTO Köglerova NS - projít alespoň 1/3 trasy IVV / za celé projití trasy 2 razítka IVV

TTO Svatý Václav - navštívit 3 objekty sv. Václava




52. ročník celostátního turistického srazu s mezinárodní účastí  
ZA POSLEDNÍM PUCHÝŘEM podpořili:





# A JEŠTĚ PÁR TIPŮ K NÁVŠTĚVĚ ZAJÍMAVÝCH MÍST V OKOLÍ KRÁSNÉ LÍPY

**Studánky:** Zelený čtvrtek (Krásný Buk)  
Koronování a Nanebevzetí Panny Marie Kyjov  
Blažena (mezi Doubicí a Rybníštěm)  
Mnišský pramen (na Farské cestě)  
U Loužilačky (nad Vápenkou)  
Hanička (pod Vápenným vrchem)



**Prameny řek:** pramen Křinice  
pramen Mandavy  
pramen Lužničky

**Skalní hrádky:** Kyjovský hrádek  
Šaunštejn  
Falkenštejn  
Brtnický hrádek  
Chříbský hrádek



**Rozhledny:** Vlčí hora  
Dymník



**Vozičkářská trasa:** start i cíl na rozcestí turistických cest za IC

**Vyhlídkové místo:** Karlova výšina, Spravedlnost

**Městský park v Krásné Lípě**

**Kapličky:** zrekonstruovaná sv. Anny v Kyjově, nově postavená a vysvěcená sv. Antonína Paduánského na Vlčí Hoře

**A KAM DÁLE?:** Jetřichovické vyhlídky, zámek ve Šluknově, Kyjovské údolí, Na Tokání, Vápenný vrch (zde bude jednou stát rozhledna), pozůstatky hradu v Krásném Buku...

**K ZAKOUPENÍ:** mapa Varnsdorfska, pracovní mapa Krásnolipska (zdarma), Lužický bylinný likér (rozlévaný na zahřátí), horká medovina, jubilejní vizitky akce, průvodce Krásnolipskem, publikace o Dymníku a další

Štáb pořadatelů:

KČT Krásná Lípa, KČT oblast Ústecká, Město Krásná Lípa, dobrovolnický tým KČT  
tel.: 728 732 877 (Václav Hieke)

[www.puchyr-krasna-lipa.cz](http://www.puchyr-krasna-lipa.cz)